

3 ΠΛΗΡΟΦΟΡΙΕΣ ΛΙΜΕΝΩΝ

3.1 Φορέας Διαχείρισης Λιμένων

Το Δημοτικό Λιμενικό Ταμείο Σύρου (ΔΛΤ Σύρου) συστάθηκε το 2001 με το Π.Δ. 131/2001 (ΦΕΚ 113/Α/2001), μετά την κατανομή των αρμοδιοτήτων του Λιμενικού Ταμείου Ν. Κυκλάδων και την οριστική κατάργησή του με το Π.Δ. 28/2003 (ΦΕΚ Α 34/2003). Το ΔΛΤ Σύρου είναι ΝΠΔΔ διαδημοτικού χαρακτήρα, με έδρα το Δήμο Ερμούπολης και με γεωγραφική περιοχή ευθύνης που αφορά τις νήσους Σύρου-Ερμούπολης, Κέας, Κύθνου και Σερίφου.

Στο ΔΛΤ Σύρου, ως φορέα διοίκησης και εκμετάλλευσης λιμένα, ανήκει η χρήση και η εκμετάλλευση των χώρων της χερσαίας ζώνης και εξομοιούμενων με τη ζώνη των λιμένων χώρων της περιοχής ευθύνης του (Ν. 2971/2001, ΚΥΑ 1028241/ΠΕ/2729/ΠΕ/Β0010/2005), στους οποίους εκτελεί τα αναγκαία για τη λειτουργία τους, λιμενικά έργα.

Σκοπός του Δημοτικού Λιμενικού Ταμείου Σύρου είναι η οργάνωση και η λειτουργία των λιμένων με σύγχρονες υποδομές ώστε να ανταποκρίνονται στις απαιτήσεις επιβατών, πλοίων και φορτίων. Για το επίτευγμα των παραπάνω το ΔΛΤ Σύρου φροντίζει ώστε να συντηρούνται και να βελτιώνονται οι υφιστάμενες λιμενικές υποδομές και η προώθηση για την κατασκευή νέων υποδομών όπου κρίνεται αναγκαίο. Φροντίζει επίσης για τον εξοπλισμό των λιμανιών και για κάθε ανάληψη δραστηριότητας που έχει σχέση με λιμενικό έργο στην περιοχή αρμοδιότητάς του. Παρέχει υπηρεσίες που αφορούν τον ελλιμενισμό των πλοίων και τη διακίνηση επιβατών, οχημάτων, και φορτίων. Τέλος, είναι υπεύθυνο για την εγκατάσταση, οργάνωση και εκμετάλλευση κάθε είδους λιμενικής υποδομής.

Γεωγραφική περιοχή εφαρμογής του Σχεδίου είναι η παράκτια και θαλάσσια ζώνη των λιμενικών εγκαταστάσεων που βρίσκονται υπό τη δικαιοδοσία του Δημοτικού Λιμενικού Ταμείου Σύρου δηλαδή για τις νήσους Σύρου, Κέας, Κύθνου και Σερίφου.



Εικόνα 3-1: Περιοχή ευθύνης του ΔΛΤ Σύρου

Να σημειωθεί ότι οι λιμενικές εγκαταστάσεις των νήσων Σύρου, Κύθνου και Σερίφου υπάγονται στην αρμοδιότητα του Λ/Χ Σύρου, ενώ οι λιμενικές εγκαταστάσεις της νήσου Κέας υπάγονται στην αρμοδιότητα του Κ/Λ Λαυρίου.

Στη συνέχεια παρατίθεται συνοπτική περιγραφή των χώρων ευθύνης του ΔΛΤ Σύρου ανά νήσο.


3.2 Νήσος Σύρος

3.2.1 Ερμούπολη – Λιμένας Σύρου

Το λιμάνι της Σύρου λειτουργεί κυρίως ως εμπορικός και επιβατικός λιμένας και βρίσκεται στο ανατολικό τμήμα του νησιού της Σύρου, συγκεκριμένα στη θέση με γεωγραφικό πλάτος 37.43629 και γεωγραφικό μήκος 24.94181. Πρόκειται για φυσικό λιμένα σε λιμενολεκάνη έκτασης περίπου 960 στρεμμάτων.

Η έκταση του λιμένα προσφέρει άπλετη επιφάνεια ελιγμών, ενώ παράλληλα, το πλάτος του στομίου του λιμένα που ανέρχεται στα 320μ, προσφέρει ασφαλή είσπλου όλων των τύπων καταπλεόντων πλοίων, καθώς και διαχωρισμό ροών κίνησης και κατευθύνσεων. Το βάθος της λιμενολεκάνης είναι σχετικά μεγάλο. Ενδεικτικά, το βάθος στο στόμιο εισόδου είναι περίπου στα 35μ, ενώ τα βάθη περιμετρικά της λεκάνης είναι στα 10μ.

Η πόλη της Ερμούπολης, ως πρωτεύουσα του Νομού Κυκλάδων, παρουσιάζει ιδιαίτερα μεγάλη οικιστική και τουριστική ανάπτυξη. Το επιβατηγό τμήμα του λιμένα βρίσκεται σε άμεση γειτνίαση με το ιστορικό κέντρο της Ερμούπολης.



Εικόνα 3-2: Αεροφωτογραφία λιμενολεκάνης Σύρου

Το λιμάνι της Ερμούπολης Σύρου ανήκει στο διευρωπαϊκό δίκτυο και στους διευρωπαϊκούς λιμένες όπως ορίζει ο Κανονισμός 1315/2013 ΕΕ στο παράρτημα II και ως εκ τούτου εφαρμόζεται για αυτόν ο Κανονισμός 352/2017 ΕΕ οποίος μεταξύ άλλων θεσμοθετεί την ελεύθερη παροχή υπηρεσιών

παραλαβής και διαχείρισης αποβλήτων πλοίων στους διευρωπαϊκούς λιμένες, από πλείονες του ενός παρόχου.

Στη συνέχεια παρατίθεται πίνακας συνοπτικών στοιχείων, σύμφωνα με την επικαιροποιημένη Μελέτη Προγραμματικού Σχεδίου (2017) που εκπονήθηκε για τον λιμένα Ερμούπολης-Σύρου.



Εικόνα 3-3: Αποτύπωση του Λιμένα Ερμούπολης

Πίνακας 3-1: Στοιχεία λιμένα Ερμούπολης

ΤΜΗΜΑ	ΥΦΙΣΤΑΜΕΝΗ ΧΡΗΣΗ	ΑΡΙΘΜΗΤΙΚΑ ΣΤΟΙΧΕΙΑ
A1-A2	ΒΟΡΕΙΟΣ ΠΡΟΣΗΝΕΜΟΣ ΜΩΛΟΣ	ΜΗΚΟΣ 460μ (ΜΣΘ)
A3-A4- A5	ΥΦΙΣΤΑΜΕΝΕΣ ΛΙΜΕΝΙΚΕΣ ΕΓΚΑΤΑΣΤΑΣΕΙΣ ΕΞΥΠΗΡΕΤΗΣΗΣ ΚΡΟΥΑΖΙΕΡΟΠΛΟΙΩΝ	ΜΗΚΟΣ 190μ. ΚΑΙ ΩΦΕΛΙΜΟ ΒΑΘΟΣ ΚΡΗΠΙΔΩΜΑΤΩΝ 8.00μ (ΜΣΘ)
A5-A6	ΚΡΗΠΙΔΩΜΑΤΑ ΕΞΥΠΗΡΕΤΗΣΗΣ ΣΚΑΦΩΝ ΛΙΜΕΝΙΚΟΥ ΣΩΜΑΤΟΣ (ΛΣ) ΚΑΙ ΛΟΙΠΩΝ ΒΟΗΘΗΤΙΚΩΝ ΣΚΑΦΩΝ (ΛΑΝΤΖΕΣ Κ.ΛΠ.)	ΜΗΚΟΣ ΚΡΗΠΙΔΩΜΑΤΩΝ 180μ. ΚΑΙ ΩΦΕΛΙΜΟ ΒΑΘΟΣ 6.50μ (ΜΣΘ)
A6-A7- A8	ΕΓΚΑΤΑΣΤΑΣΕΙΣ ΕΞΥΠΗΡΕΤΗΣΗΣ ΣΚΑΦΩΝ ΑΝΑΨΥΧΗΣ	ΜΗΚΟΣ ΚΡΗΠΙΔΩΜΑΤΩΝ 260μ. ΚΑΙ ΩΦΕΛΙΜΟ ΒΑΘΟΣ A6-A7 4,50μ. (ΜΣΘ)

ΤΜΗΜΑ	ΥΦΙΣΤΑΜΕΝΗ ΧΡΗΣΗ	ΑΡΙΘΜΗΤΙΚΑ ΣΤΟΙΧΕΙΑ
A8-A9	ΚΡΗΠΙΔΩΜΑ ΠΛΑΓΙΟΠΡΥΜΝΟΔΕΤΗΣΗΣ ΠΛΟΙΩΝ ΕΝΔΟΚΥΚΛΑΔΙΚΩΝ ΔΡΟΜΟΛΟΓΙΩΝ	ΜΗΚΟΣ 124μ. ΚΑΙ ΩΦΕΛΙΜΟ ΒΑΘΟΣ 5,50μ. (ΜΣΘ)
A9-A10	ΚΡΗΠΙΔΩΜΑΤΑ ΕΞΥΠΗΡΕΤΗΣΗΣ ΕΠΙΒΑΤΙΚΩΝ ΤΑΧΥΠΛΩΩΝ ΑΚΤΟΠΛΟΪΑΣ ΤΥΠΟΥ ΣΕΑJET. ΚΑΤΑ ΠΕΡΙΠΤΩΣΗ ΕΞΥΠΗΡΕΤΟΥΝΤΑΙ ΚΑΙ ΑΛΙΕΥΤΙΚΑ ΔΙΕΡΧΟΜΕΝΑ ΣΚΑΦΗ	ΜΗΚΟΣ 130μ. ΚΑΙ ΩΦΕΛΙΜΟ ΒΑΘΟΣ 5,40μ. (ΜΣΘ)
A10-A12	ΛΙΜΕΝΙΚΕΣ ΕΓΚΑΤΑΣΤΑΣΕΙΣ ΕΞΥΠΗΡΕΤΗΣΗΣ ΑΚΤΟΠΛΟΪΑΣ. ΣΤΟ ΤΜΗΜΑ A11-A12 ΚΑΤΑ ΠΕΡΙΠΤΩΣΗ ΕΞΥΠΗΡΕΤΟΥΝΤΑΙ ΚΑΙ ΕΜΠΟΡΙΚΑ ΠΛΟΙΑ	ΜΗΚΟΣ 130μ. ΚΑΙ ΩΦΕΛΙΜΟ ΒΑΘΟΣ 7,00μ. (ΜΣΘ)

3.2.1.1 Στοιχεία κίνησης λιμένα

Σύμφωνα με τα στοιχεία του οικείου λιμεναρχείου παρατίθενται στη συνέχεια στοιχεία κατάπλων για τα έτη 2018-2021 για το λιμένα της Ερμούπολης.

Πίνακας 3-2: Κατάπλοι λιμένα Ερμούπολης

Έτος	2018	2019	2020	2021
Σύνολο Κατάπλων	2270	2552	2121	2519

Παρατηρείται ότι από το 2018 υπάρχει μικρή αύξηση στην επισκεψιμότητα του νησιού.

Για τις υπόλοιπες λιμενικές εγκαταστάσεις δεν υπάρχουν στοιχεία κίνησης.

3.2.2 Αλιευτικό Καταφύγιο «Καρνάγιο»

Το αλιευτικό καταφύγιο του Καρνάγιου βρίσκεται στο δυτικό άκρο της λιμενολεκάνης δίπλα στις εγκαταστάσεις του Νεωρίου, στην Ερμούπολη. Στις λιμενικές εγκαταστάσεις του περιλαμβάνονται κρηπιδώματα συνολικού μήκους 450 μ. και τέσσερις παράλληλοι προβλήτες μήκους 38 μ., 51 μ. 57 μ. και 50 μ. αντίστοιχα. Τα βάθη εντός της λιμενολεκάνης κυμαίνονται από 2,0 μ. έως 4,0 μ. περίπου. Το καταφύγιο προσφέρει κατάλληλη προστασία και ασφάλεια στα ελλιμενιζόμενα αλιευτικά σκάφη.



Εικόνα 3-4: Θέση Καρνάγιου



Εικόνα 3-5: Άποψη αλιευτικού καταφυγίου "Καρνάγιο"

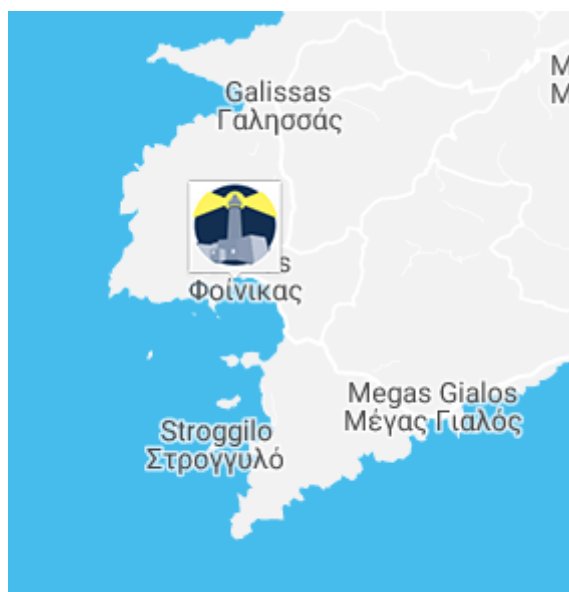
3.2.3 Λιμάνι Φοίνικα

Ο Φοίνικας βρίσκεται στα νοτιοδυτικά παράλια της Σύρου κι απέχει περίπου 12 χλμ από την Ερμούπολη. Το λιμάνι του Φοίνικα είναι ασφαλές και διατίθεται για την εξυπηρέτηση σκαφών αναψυχής. Το συνολικό μήκος των κρηπιδωμάτων είναι 110 μ. στην εσωτερική του λιμενολεκάνη και άλλα 110 μ. στη εξωτερική πλευρά του προσήνεμου μώλου και το μέσο βάθος είναι 4μ.

Η χωρητικότητά του είναι μέχρι 40 σκάφη αναλόγως μεγέθους. Προστατεύεται από όλες τις καιρικές συνθήκες εκτός από τους νοτιοδυτικούς ανέμους.



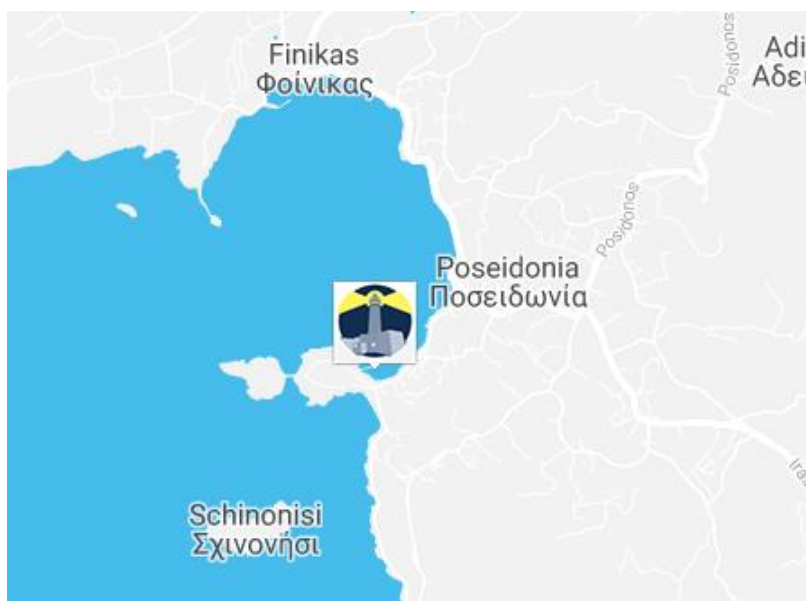
Εικόνα 3-6: Λιμάνι του Φοίνικα



Εικόνα 3-7: Θέση του λιμένα "Φοίνικα"

3.2.4 Αλιευτικό Καταφύγιο «Αγκαθωπές»

Το αλιευτικό καταφύγιο των Αγκαθωπών βρίσκεται στο νοτιοδυτικό τμήμα της Σύρου στην κοινότητα της Ποσειδωνίας κι απέχει 14 περίπου χλμ από την Ερμούπολη και μόλις σχεδόν 1,5χλμ από τον Φοίνικα. Έχει μήκος 184μ στο μόλο και 147μ στην ανατολική λιμενολεκάνη. Στην εσωτερική πλευρά του προσήνεμου μόλου διαμορφώνεται μέτωπο συνολικού μήκους 48μ, ενώ το ωφέλιμο βάθος είναι 3,20 μ. Μπορεί να εξυπηρετήσει 97 σκάφη διαφόρων μεγεθών. Πολύ κοντά στο αλιευτικό καταφύγιο βρίσκεται η αμμώδης παραλία των Αγκαθωπών, μία από τις πλέον πολυσύχναστες παραλίες του νησιού.



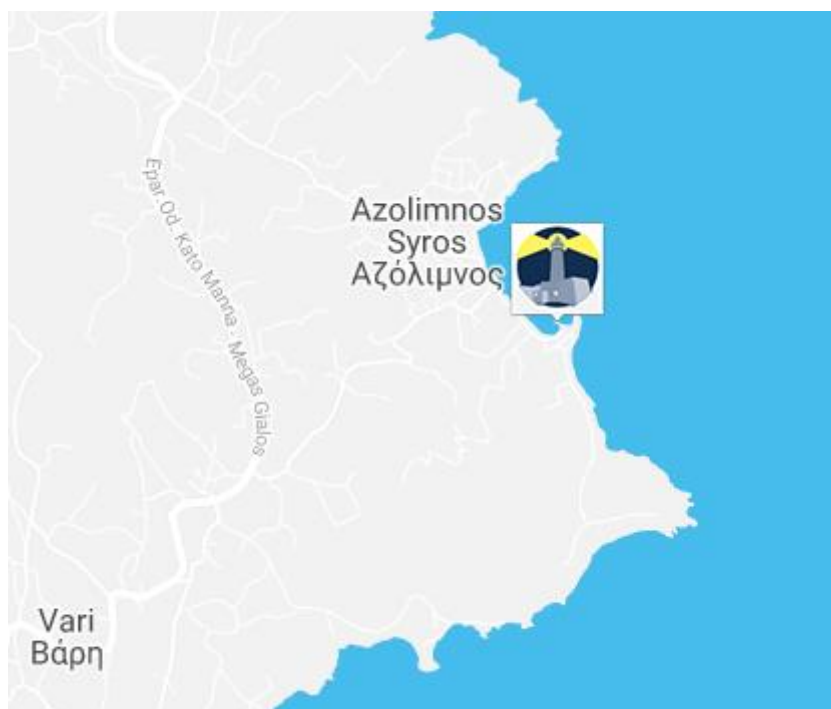
Εικόνα 3-8: Θέση αλιευτικού καταφυγίου "Αγκαθωπές"



Εικόνα 3-9: Άποψη αλιευτικού καταφυγίου "Αγκαθωπές"

3.2.5 Αλιευτικό Καταφύγιο «Αζόλιμος»

Η Αζόλιμος είναι ένα μικρό ψαροχώρι της Σύρου που διαθέτει ένα μικρό αλιευτικό καταφύγιο. Προστατεύεται από τους βόρειο-ανατολικούς ανέμους με προσήνεμο μόλο από φυσικούς και τεχνικούς ογκόλιθους. Απέχει 5 χλμ. από την πρωτεύουσα.



Εικόνα 3-10: Θέση αλιευτικού καταφυγίου "Αζόλιμνος"




Εικόνα 3-11: Άποψη αλιευτικού καταφυγίου "Αζόλιμνος"

3.2.6 Αλιευτικό Καταφύγιο «Αχλάδι»

Το Αχλάδι είναι ένα μικρό ψαροχώρι στο νότιο τμήμα της Σύρου και σε απόσταση 8 χλμ από την Ερμούπολη. Διαθέτει ένα μικρό αλιευτικό καταφύγιο με ξύλινες προβλήτες πρόσδεσης και προσήνεμο μόλο από φυσικούς ογκόλιθους που του παρέχει προστασία από ανατολικούς ανέμους.



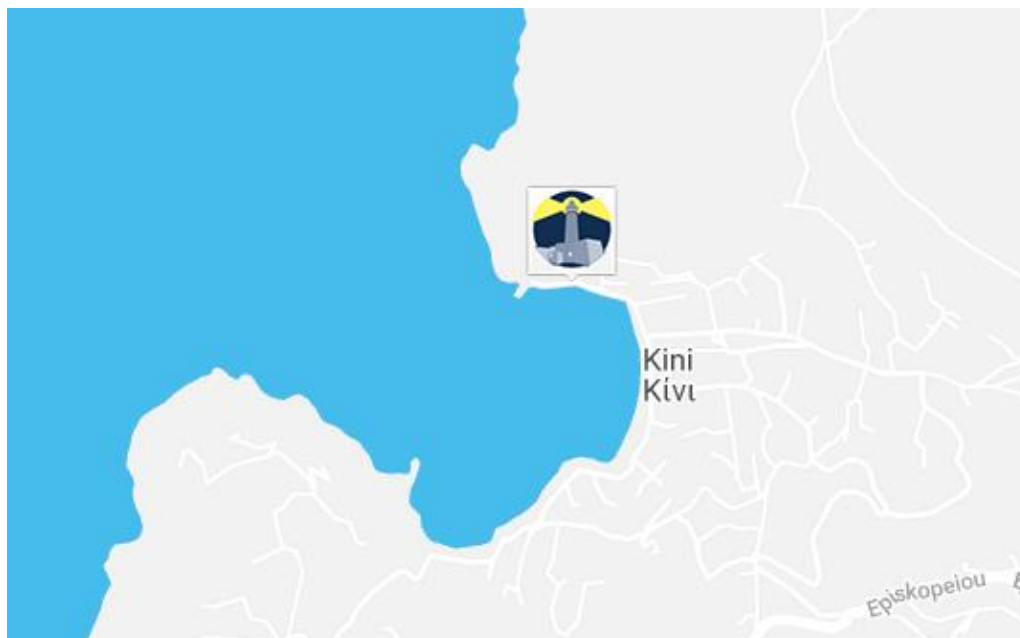
Εικόνα 3-12: Θέση αλιευτικού καταφυγίου "Αχλάδι"



Εικόνα 3-13: Αποψη αλιευτικού καταφυγίου "Αχλάδι"

3.2.7 Αλιευτικό Καταφύγιο «Κίνι»

Το Κίνι βρίσκεται στη δυτική πλευρά του νησιού και απέχει περίπου 7 χλμ. από την πρωτεύουσα. Διαθέτει αλιευτικό καταφύγιο με μικρό προσήνεμο μόλο από φυσικούς ογκόλιθους και τσιμεντένια προβλήτα πρόσδεσης.



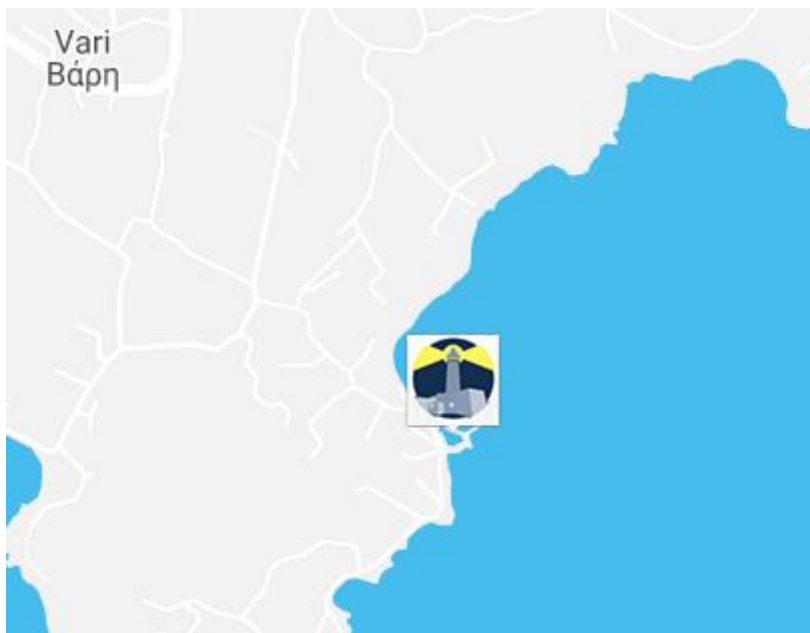
Εικόνα 3-14: Αλιευτικό καταφύγιο "Κίνι"



Εικόνα 3-15: Άποψη αλιευτικού καταφυγίου "Κίνι"

3.2.8 Αλιευτικό Καταφύγιο «Φάμπρικα»

Η Φάμπρικα είναι ένα μικρό ψαροχώρι στα νότια παράλια της Σύρου και απέχει 8 χιλιόμετρα από την Ερμούπολη. Διαθέτει ένα μικρό αλιευτικό καταφύγιο το οποίο προστατεύεται από τους ανατολικούς ανέμους με προσήνεμο μόλο από φυσικούς ογκόλιθους. Στα 200μ περίπου απόσταση από το αλιευτικό καταφύγιο, υπάρχει βραχονησίδα, γνωστή ως νησί Άμπελος.



Εικόνα 3-16: Θέση του αλιευτικού καταφυγίου "Φάμπρικα"



Εικόνα 3-17: Άποψη αλιευτικού καταφυγίου "Φάμπρικα"

3.2.9 Λοιπές λιμενικές εγκαταστάσεις Σύρου

Οι λοιπές εγκαταστάσεις που διαθέτει η Σύρος είναι ο Αγ. Νικόλαος, ο Μέγας Γιαλός και η Μαρίνα Ερμούπολης. Ο Μέγας Γιαλός διαθέτει ένα μικρό μόλο πρόσδεσης αλιευτικών σκαφών ενώ ο Αγ. Νικόλαος μια τσιμεντένια προβλήτα. Η Μαρίνα Ερμούπολης είναι εκτός λειτουργίας.

3.3 Νήσος Σέριφος

3.3.1 Λιβιάδι – Λιμάνι Σεριφου

Το Δημοτικό Λιμενικό Ταμείο Σύρου έχει υπό τη δικαιοδοσία τον εμπορικός Λιμένα Λιβαδιού της Σεριφου.

Το Λιβιάδι είναι ο μεγαλύτερος οικισμός του νησιού στο Νοτιοανατολικό τμήμα του νησιού, σε ένα κόλπο προστατευόμενο από τα μελτέμια. Στον εμπορικό λιμένα του Λιβαδιού, που αποτελεί τον μοναδικό του νησιού, καταπλέουν δεξαμενόπλοια, επιβατηγά/οχηματαγωγά και τουριστικά πλοία, παρουσιάζοντας ιδιαίτερα αυξημένη κίνηση κατά τη θερινή περίοδο, αφού ο ομώνυμος οικισμός που εκτείνεται περιμετρικά των λιμενικών εγκαταστάσεων αποτελεί το τουριστικό κέντρο του νησιού. Απέχει περίπου 73 ναυτικά μίλια από το λιμάνι του Πειραιά και 27 ναυτικά μίλια από τον λιμένα της Ερμούπολης Σύρου.



Εικόνα 3-18: Λιμένας Λιβαδιού

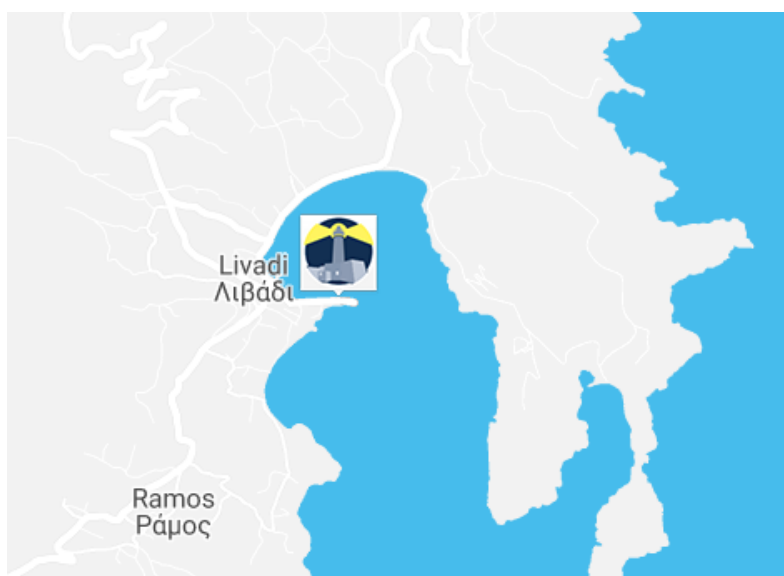
Το λιμάνι είναι σχετικά απάνεμο εξαιτίας της τοποθεσίας του μέσα στον κόλπο και προστατευμένο από τους βόρειους ανέμους.



Εικόνα 3-19: Άποψη λιμένα Λιβαδιού Σερύρου

3.3.2 Μαρίνα «Λιβάδι»

Σε μικρή απόσταση από την κεντρική προβλήτα του εμπορικού λιμένα συναντάμε σε σχεδόν παράλληλη διάταξη δευτερεύουσα προβλήτα η οποία χρησιμοποιείται για τον ελλιμενισμό αλιευτικών σκαφών και σκαφών αναψυχής.



Εικόνα 3-20: Θέση Λιμένα Λιβαδιού και Μαρίνας



Εικόνα 3-21: Μαρίνα Λιβαδιού

3.3.2.1 Στοιχεία κίνησης λιμένα

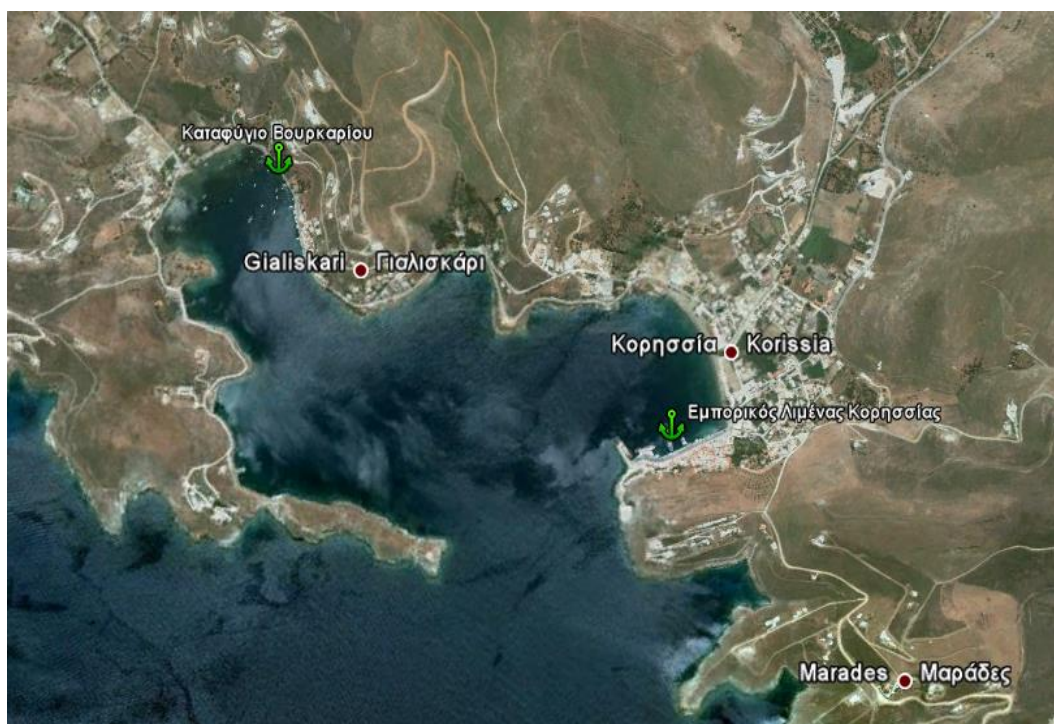
Σύμφωνα με τα στοιχεία του οικείου λιμεναρχείου οι κατάπλοι στο Λιβιάδι Σερίφου ανέρχονται στους 3182, δηλαδή παρατηρείται σημαντική αύξηση των κατάπλων σε σχέση με τους κατάπλους του 2016 που δεν ξεπερνούσαν τους 1344.

Πίνακας 3-3: Κατάπλοι λιμένα Λιβαδιού

Έτος	2016	2017	2021
Σύνολο Κατάπλων	1344	985	3182

3.4 Νήσος Κέα

Στην Κέα το Δημοτικό Λιμενικό Ταμείο Σύρου έχει υπό τη δικαιοδοσία του τις λιμενικές εγκαταστάσεις που βρίσκονται στον κόλπο του Αγίου Νικολάου και οι οποίες φαίνονται παρακάτω: α) Εμπορικός Λιμένας Κορησιιάς, β) Καταφύγιο σκαφών Βουρκαρίου



Εικόνα 3-22: Κόλπος Αγίου Νικολάου Κέας

3.4.1 Κορησσία – Λιμένας Κέας

Η Κορησσία, αποτελεί το φυσικό λιμάνι της Κέας μέσα στον κόλπο του Αγίου Νικολάου στο βορειο-δυτικό τμήμα του νησιού. Βρίσκεται σε απόσταση μόλις 40 μίλια από το λιμάνι του Πειραιά, 16 μίλια από το λιμάνι του Λαυρίου και 12 μίλια από το ακρωτήριο του Σουνίου. Στον λιμένα Κορησσίας καταπλέουν δεξαμενόπλοια, επιβατηγά/οχηματαγωγά και τουριστικά πλοία.



Εικόνα 3-23: Άποψη λιμένα Κορησσίας

3.4.2 Καταφύγιο σκαφών «Βουρκάρι»

Σε απόσταση 2χλμ περίπου βόρεια της Κορησιιάς, βρίσκεται ο γραφικός οικισμός του Βουρκαρίου, με την ομώνυμη εγκατάσταση φιλοξενίας τουριστικών σκαφών. Στο Βουρκάρι παρατηρείται έντονη τουριστική κίνηση, ακόμα και κατά τη χειμερινή περίοδο, όπου καταπλέουν πλήθος αλιευτικών σκαφών και σκαφών αναψυχής, ενώ συχνά αποτελεί σταθμό διεξαγωγής ιστιοπλοϊκών αγώνων.

Η εγκατάσταση βρίσκεται εντός του φυσικού όρμου Βουρκαρίου και προστατεύεται σχεδόν από όλες τις καιρικές συνθήκες. Το συνολικό μήκος των κρηπιδωμάτων είναι 130μ και το μέσο βάθος κοντά στην προβλήτα είναι 3μ.



Εικόνα 3-24: Άποψη καταφυγίου "Βουρκάρι"

3.4.2.1 Στοιχεία κίνησης λιμένα

Σύμφωνα με τα στοιχεία του οικείου λιμεναρχείου οι κατάπλοι στην Κορησιιά Κέας ανέρχονται για το 2021 στους 1208, δηλαδή από το 2016 παρατηρείται σημαντική αύξηση στην επισκεψιμότητα του νησιού.

Πίνακας 3-4: Κατάπλοι λιμένα Κορησιιά

Έτος	2016	2017	2021
Σύνολο Κατάπλων	694	782	1208

Από τα δεδομένα παρατηρείται σταδιακή αύξηση στην επισκεψιμότητα του λιμένα με το 2016.

Για το καταφύγιο του Βουρκαρίου δεν υπάρχουν στοιχεία κίνησης.

3.5 Νήσος Κύθνος

Το Δημοτικό Λιμενικό Ταμείο Σύρου στο νησί της Κύθνου έχει υπό τη δικαιοδοσία του τις παρακάτω λιμενικές εγκαταστάσεις: α) Εμπορικός Λιμένας Μέριχα, β) Καταφύγιο σκαφών Λουτρών



Εικόνα 3-25: Θέσεις λιμενικών εγκαταστάσεων νήσου Κύθνου

3.5.1 Μέριχας – Λιμένας Κύθνου

Στον Μέριχα, στη δυτική πλευρά του νησιού και σε απόσταση 8χλμ από τη Χώρα, βρίσκεται ο κύριος λιμένας της Κύθνου. Ωστόσο, παρά την έντονη ακτοπλοϊκή κίνηση, στον κόλπο του απαντώνται συχνά αλιευτικές δραστηριότητες και αξιοποιημένες τουριστικά ακτές. Πέριξ του λιμανιού εκτείνεται ο ομώνυμος οικισμός, ο οποίος αποτελεί κομβικό οδικό άξονα του νησιού και έναν από τους τρεις μεγαλύτερους οικισμούς του νησιού.

Ο λιμένας του Μέριχα βρίσκεται εντός του ομώνυμου φυσικού όρμου, η διαμόρφωση και ο προσανατολισμός του οποίου συντελούν ώστε ο Μέριχας να αποτελεί ίσως το καλύτερο φυσικό καταφύγιο και η περιοχή του λιμανιού να είναι από τις πιο καλά προφυλαγμένες των Κυκλάδων από τα μελέτσια.



Εικόνα 3-26: Λιμένας Μέριχα

Το 2000 κατασκευάστηκαν έργα εξυπηρέτησεως μεγάλων επιβατηγών σκαφών εξωτερικά του προσήνεμου μόλου παράλληλα προς την παραλία. Σήμερα λειτουργεί μαρίνα επιβατηγών σκαφών με παροχές ανεφοδιασμού ρεύματος και νερού.

Τον εμπορικό λιμένα του Μέριχα προσεγγίζουν δεξαμενόπλοια, επιβατηγά και τουριστικά πλοία και θαλαμηγοί. Πλησίον της κύριας προβλήτας και εντός του κόλπου βρίσκεται η δευτερεύουσα προβλήτα η οποία χρησιμοποιείται για την πρόσδεση αλιευτικών σκαφών και σκαφών αναψυχής.

Οι προβλήτες προσφέρονται για πρυμνοδέτηση ή πλαγιοδέτηση, ενώ το βάθος κυμαίνεται από 2μ έως 6μ. Λόγω του περιορισμένου για ελιγμούς χώρου εντός του κόλπου, απαιτείται ιδιαίτερη προσοχή κατά την άφιξη και αναχώρηση πλοίων και σκαφών προς αποφυγή ατυχημάτων.



Εικόνα 3-27: Χώρος πρόσδεσης σκαφών στο Μέριχα

3.5.2 Καταφύγιο τουριστικών σκαφών «Λουτρά»

Τα Λουτρά, παραθαλάσσιος οικισμός που βρίσκεται στο βορειοανατολικό μέρος του νησιού και σε απόσταση 5χλμ από τη Χώρα, αποτελεί το πιο ανεπτυγμένο τουριστικά θέρετρο της Κύθου λόγω των ιαματικών πηγών που διαθέτει.

Ο οικισμός διαθέτει λιμενική εγκατάσταση φιλοξενίας τουριστικών σκαφών, με συνολικό μήκος κρηπιδωμάτων που ανέρχεται στα 197μ και μέσο βάθος στα 4μ. Προσφέρει καλή προστασία από τα μελτέμια και συγκεντρώνει μεγάλο αριθμό σκαφών αναψυχής και αλιευτικών σκαφών ιδιαίτερα κατά τη θερινή περίοδο.



Εικόνα 3-28: Λιμενική εγκατάσταση Λουτρών

3.5.2.1 Στοιχεία κίνησης λιμένα

Σύμφωνα με τα στοιχεία του οικείου λιμεναρχείου οι κατάπλοι στον Μέριχα Κύθνου ανέρχονται στους 956, συνεπώς παρατηρείται ότι κατά την πάροδο των ετών η κίνηση στο λιμένα δεν μεταβάλλεται σημαντικά.

Πίνακας 3-5: Κατάπλοι λιμένα Μέριχα

Έτος	2016	2017	2021
Σύνολο Κατάπλων	889	1052	956

Για το καταφύγιο των Λουτρών δεν υπάρχουν στοιχεία κίνησης.